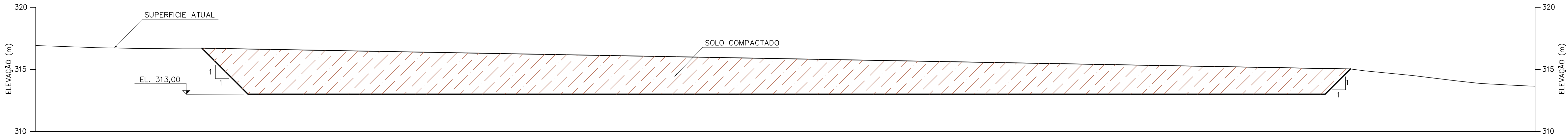
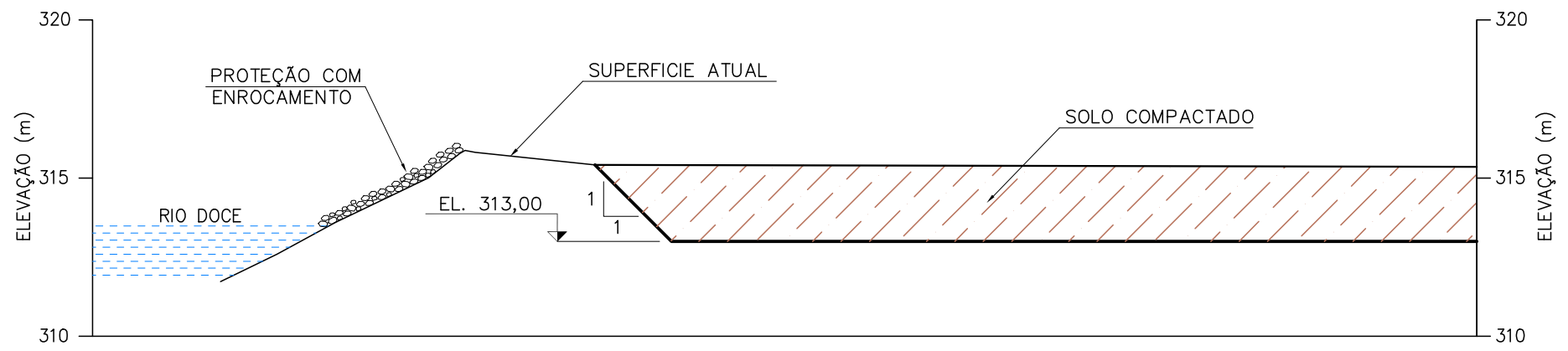




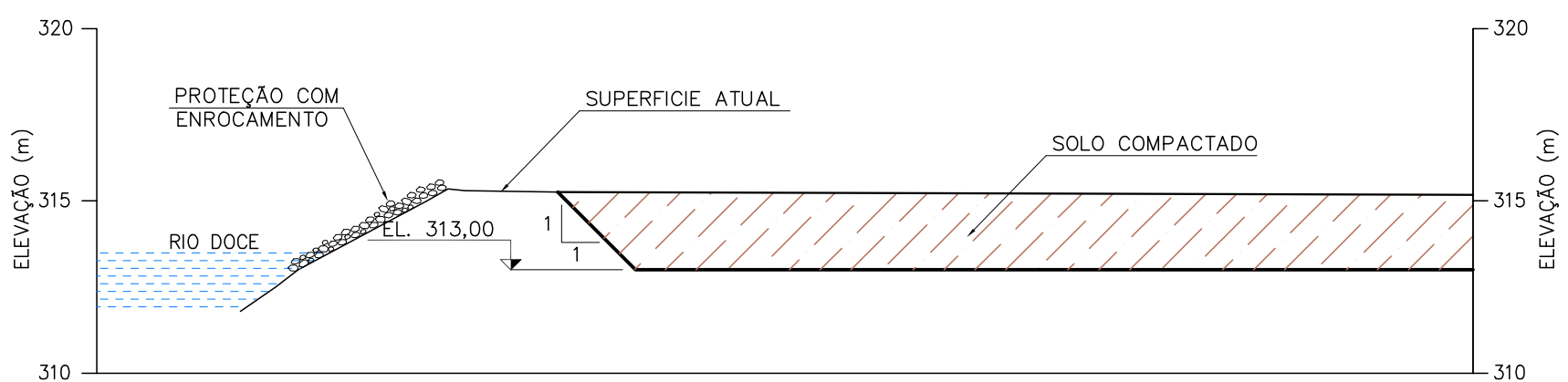
PLANTA
ESC. 1:400



SEÇÃO A-A
ESC. 1:200



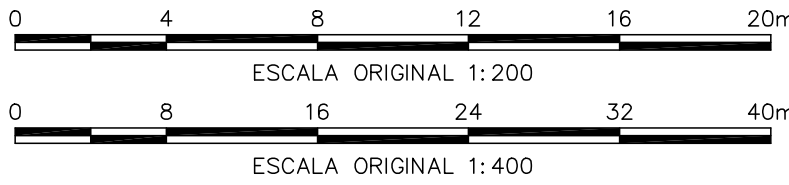
SEÇÃO B-B
ESC. 1:200



SEÇÃO C-C
ESC. 1:200

QUANTITATIVOS	
DESCRIÇÃO	UNIDADE
SOLO COMPACTADO	5.600,00m³
ENROCAMENTO	600,00m³

LEGENDA:	
	- CURVAS DE NIVEL - BASE TOPOGRÁFICA
	- ACESSOS
	- SOLO COMPACTADO




NOTAS

1 - COORDENADAS E ELEVÇÕES EM METRO, EXCETO ONDE INDICADO.
2 - SISTEMA DE COORDENADAS SIRGAS 2000.
3 - BASE TOPOGRÁFICA FORNECIDA PELA RENOVA EM SISTEMA DE COORDENADAS SIRGAS 2000.
DESENHO N° C006980-K-100034_Rev05.dwg EM 12/06/2018.

DOCUMENTOS DE REFERÊNCIA

- N035500-0-1RT018 - RELATÓRIO TÉCNICO.

REV.	T.E.	DESCRIÇÃO	PROJ.	DES.	VER.	APR.	DATA
1	C	APROVADO	WALM	OA	VM	AM	20/07/18
0	B	EMIÇÃO INICIAL	WALM	OA	VM	AM	02/07/18
REVISÕES							
T.E.							
TIPO DE EMISSÃO	(A) PRELIMINAR	(C) PARA CONHECIMENTO	(E) PARA CONSTRUÇÃO	(G) CONFORME CONSTRUÍDO			
	(B) PARA APROVAÇÃO	(D) PARA COTAÇÃO	(F) CONFORME COMPRADO	(H) CANCELADO			

			
PROJETO		SE 09088	
FUNDÇÃO RENOVA			
SOCIOECONOMICO 01 - PROGRAMA 09 - RECUPERAÇÃO RESERVATÓRIO UHE RISOLETA NEVES CANDONGA			
PROJETO CONCEITUAL DE RECUPERAÇÃO DAS OMBREIRAS DOS BARRAMENTOS A E B BARRAMENTO A - SE09088			
CONCEITO PARA ESTABILIZAÇÃO - PLANTA E SEÇÃO - REATERRO			
ESCALA	Nº CONTRATADA	Nº FUNDAÇÃO RENOVA	REVISÃO
INDICADO	WBH90-17-RENV34-DWC-0002	N035500-0-100051	1